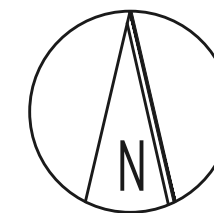
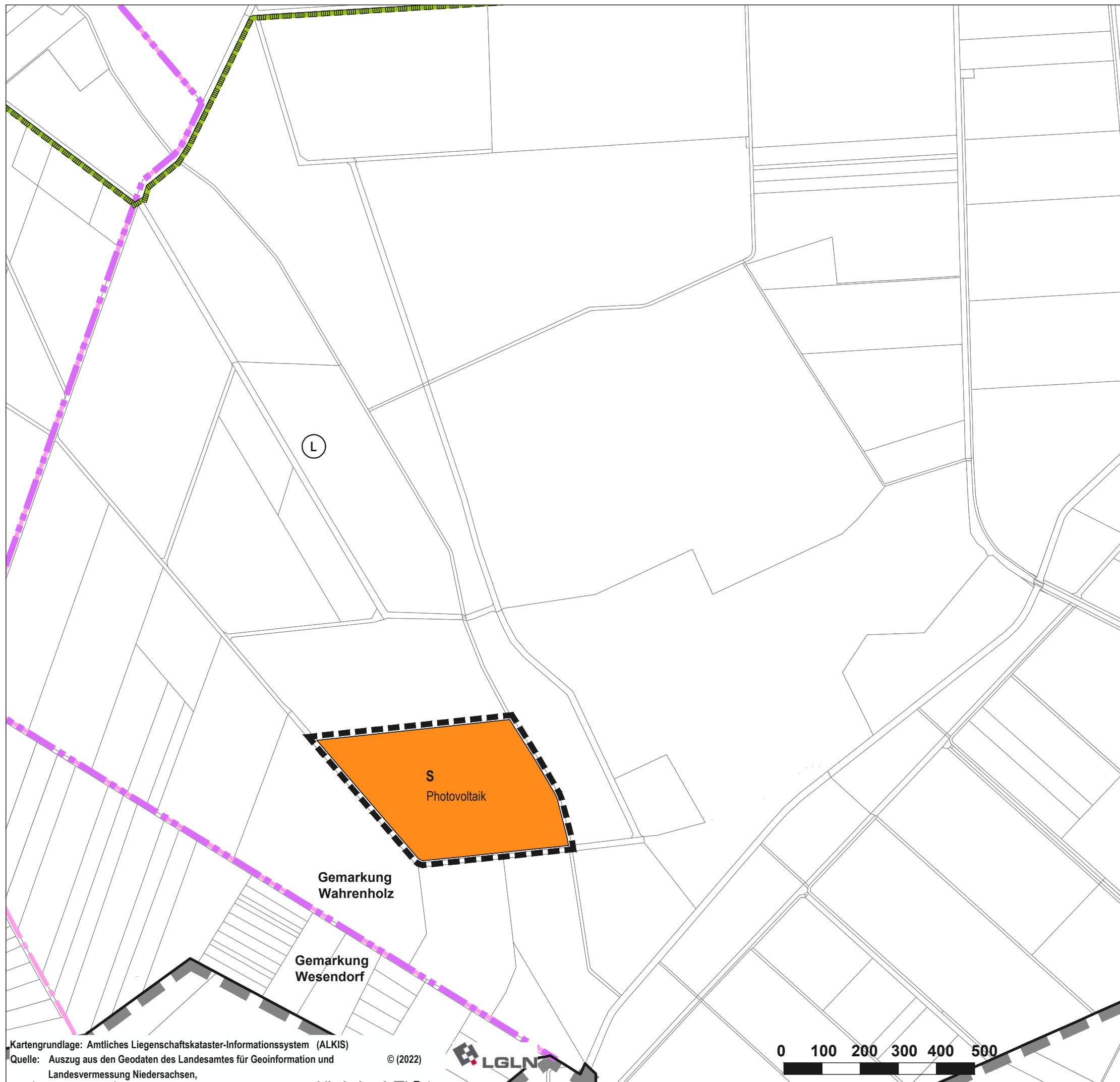
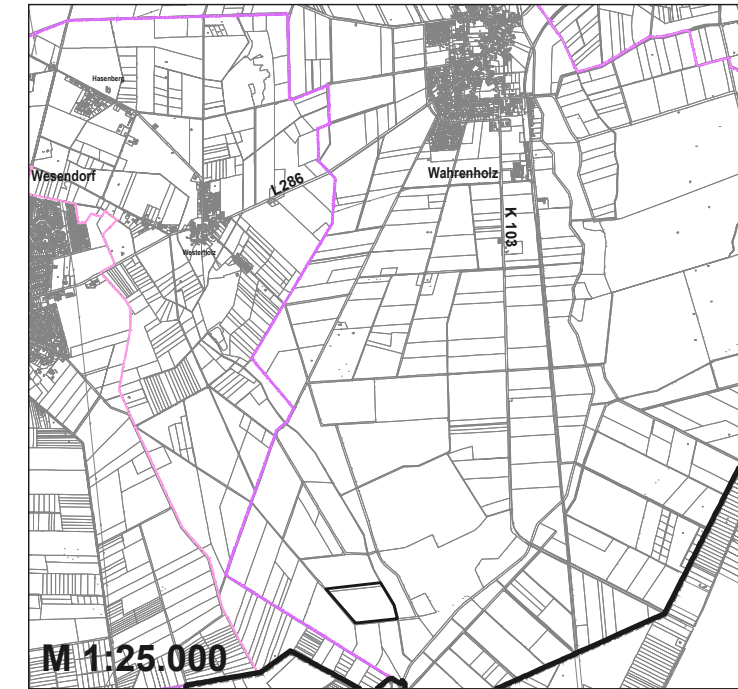


Samtgemeinde Wesendorf

Flächennutzungsplan 46. Änderung



M 1: 10.000

Wahrenholz-Süd
Gemeinde Wahrenholz

Kartengrundlage: Amtliches Liegenschaftskataster-Informationssystem (ALKIS)
Quelle: Auszug aus den Geodaten des Landesamtes für Geoinformation und Landesvermessung Niedersachsen,

© (2022)



0 100 200 300 400 500

Stand: § 3 (2)/ § 4 (2) BauGB

Dr.-Ing. W. Schwerdt Büro für Stadtplanung Partnerschaft mbB - Waisenhausdamm 7 - 38100 Braunschweig